

## 49. WeitblickTour Ulrichstein

(Einstieg: Ulrichstein, Lindenplatz)



**Ulrichstein/Lindenplatz** – Gründchen – Burgblick – Wiesengrund – Dicke Steine – Eckmannshain – Vogelsberggarten – **Ulrichstein/Lindenplatz** = 12 km



**Verlängerungsvariante:** Richtung Helpershain über den Berg „Vogelsberg“ (598 m ü. NN) zu den Dicken Steinen = Gesamtwegstrecke: 18 km

## 50. BüdingenTour

„Zwischen Fachwerkstadt & Heiligem Hain“



(Einstieg: Büdingen, Altstadt-Parkplatz)

**Büdingen** – Fürstengräber – Geisweiher – Thiergartenweiher – Wilder Stein – **Büdingen** = 17 km

## Wanderwege „Westlicher Vogelsberg“

der Städte Grünberg, Hungen, Laubach und Lich

### 51. Residenzenring



**Grünberg** – Wirberg – Ettingshausen – Bürgersee – Lich – Kloster Arnsburg – Muschenheim – Hungen – Ruppertsburg – Friedrichshütte – Laubach – Weickartshain – **Grünberg** = 70 km

### 52. Wetterweg



**Jägerhaus (B 276)** – Wetterauer Grund – Laubach – Wetterhorst (südlich Wetterfeld) – Ober-Bessingen – Wüstung Hausen – Birklar – Kloster Arnsburg – **Lich** = 38 km

### 53. Horloffweg



**Parkplatz Waidweg** – Oberwaider Hof – Strickberg – Gonterskirchen – Friedrichshütte – Ruppertsburg – Schottener Straße – Hungen – **Inheidener See/Trais-Horloffener See** = 33 km

### 54. Pfannenweg



**Sportschule Grünberg** – 4 km – Stockhausen – 3 – Weickartshain – 4 – Freinseen – 5 – Laubacher Wald – 2 – **Waldhaus** = 18 km

### 55. Rundweg Grünberg



= 24 km

### 56. Rundweg Hungen



= 24 km

### 57. Rundweg Laubach



= 33 km

### 58. Rundweg Lich



= 26 km

## Rundwege der Großgemeinde Schotten

### 59. Ausgangspunkte:



**Schotten** (Parkplatz Festhalle, Vierstädtepark)  
**Betzenrod** (Landhaus Appel, Altenhainer Straße)  
**Breungeshain** (Kirche / Feuerwehrgaragehaus)  
**Eichelsachsen** (Dorfplatz, Backhaus)  
**Eschenrod** (Parkplatz an der B 276, Weidmühlenweg)  
**Niddergrund-Burkhards** (Nidderbrücke, Gederner Weg)  
**Rainrod** (Rathausstraße)

**S1**

**E1**



**R1**



## Wandern für Einsteiger ...

... und Fortgeschrittene.

**Kombinieren Sie Ihre Wandertour  
in der Region mit dem Vulkan-Express!**



Sechs Buslinien fahren in der Zeit vom 1. Mai bis Ende Oktober immer samstags, sonn- und feiertags durch die gesamte Region Vogelsberg. Alle Busfahrpläne sind abgestimmt auf Bahnanschlüsse.

Die Linienverläufe (Hin- und Rückrichtung):

VB-90 Schlitz – Lauterbach – Herbstein – Gedern – Stockheim  
VB-91 Lauterbach – Herbstein – Hoherodskopf  
VB-92 Hungen – Laubach – Grünberg – Mücke – Ulrichstein – Hoherodskopf  
VB-93 Nidda – Schotten – Hoherodskopf  
VB-94 Büdingen – Stockheim – Gedern – Hoherodskopf  
VB-95 Wächtersbach – Birstein – Hartmannshain – Hoherodskopf

Sie erreichen mit den Bussen auch die Startpunkte der Extratouren Vogelsberg sowie die Einstiegspunkte in den Vulkanring Vogelsberg, den Residenzenring, die Bonifatius-Route und viele weitere Wanderwege.

In den Bussen gilt der RMV-Tarif. Die Anmeldung wird grundsätzlich empfohlen – sie ist erforderlich für Wandergruppen ab 8 Personen. Der Anmeldeschluss ist jeweils freitags bzw. am letzten Werktag vor Feiertagen bis 11.30 Uhr.

Für Radfahrer bieten die Busse einen besonderen Service:  
kostenlose Fahrradmitnahme im Anhänger

**Fahrpläne, Auskünfte, Anmeldung, Broschüre mit Tourentipps:**

VGO ServiceZentrum im Bahnhof Alsfeld  
Tel. 0 66 31/96 33 33 • service.alsfeld@vgo.de  
Öffnungszeiten: Montag bis Freitag von 7.30 bis 16.45 Uhr

VGO Friedberg, Tel. 0 60 31/ 71 75-0 • VGO Gießen, Tel. 06 41/ 9 31 31-0

**Alle Infos online: [www.vgo.de](http://www.vgo.de)**

**vgo**

Verkehrsgesellschaft Oberhessen mbH

**Herausgeber: VHC Vogelsberger Höhen-Club e.V. 1881**  
im Verband Deutscher Gebirgs- und Wandervereine  
**Geschäftsstelle:** Beundestraße 26, 63667 Nidda, v-h-c@web.de  
Telefon 0 60 43/35 32, Fax 0 60 43/80 25 36  
[\[www.vogelsberger-hoehen-club.de\]](http://www.vogelsberger-hoehen-club.de)  
**Druck:** AS-Druck Schotten, Tel. 0 60 44/10 01 2009



**Vogelsberger Höhen-Club e.V.  
VHC**

**Die Wanderwege  
im Vogelsberg**



Naturpark Hoher Vogelsberg

## 42. Bonifatius-Route [\[www.bonifatius-route.de\]](http://www.bonifatius-route.de)



**Mainz** – 5 km – Hochheim – 11 – Bad Weilbach – 3 – Kriftel – 10 – Oberliederbach – 6 – Eschborn – 9 – Kalbach (Bonifatiusbrunnen) – 6 – Nieder-Erlenbach – 4 – Dortelweil – 2 – Klein-Karben – 10 – Heldenbergen – 7 – Eichen – 6 – Kloster Engelthal – 4 – Altenstadt – 4 – Rommelhausen – 5 – Düdelsheim – 5 – Glauberg (Archäologischer Park) – 11 – Eckartsborn – 7 – Hirzenhain – 9 – Marcellinuskapelle – 3 – Burkhardts – 7 – Hochwaldhausen – 9 – Nösberts-Weidmoos – 6 – Blankenau – 7 – Kleinheilighausen – 3 – Malkes – 8 – Haimbach – 5 – **Fulda** = 172 km

## 43. Vulkanring Vogelsberg [\[www.vulkanring-vogelsberg.de\]](http://www.vulkanring-vogelsberg.de)



**Laubach** – 3 km – Friedrichshütte – 7 – Stornfels – 6 – Eichelsdorf – 9 – Ziegelhütte – 2 – Streithain – 7 – Gederner See – 13 – Völzberg – 7 – Ober-Moos – 9 – Grebenhain – 7 – Hochwaldhausen – 7 – Herbstein – 5 – Schalksbachteiche – 5 – Hörgenau – 5 – Totenköppel – 10 – Ulrichstein – 7 – Petershainer Hof – 9 – Freinseen – 7 – **Laubach** = 125 km

## Extratouren Vogelsberg

[\[www.extratouren-vogelsberg.de\]](http://www.extratouren-vogelsberg.de)

### 44. FelsenTour Herbstein



(Einstieg: Herbstein, Parkplatz Kolping-Ferierend) **Herbstein/Kolping-Ferierend** – Kreuzkapelle – Schalksbachteiche – Seifengrund – Diebstein – Lanzenhain – Burgfrieden – Weißenborn-Teich – Felsenruhe – **Kolping-Ferierend** = 19 km



**Abkürzung:** Hohbalz – Birkenhof = Gesamtwegstrecke: 12,8 km

### 45. BachTour Lauterbach



(Einstieg: Lauterbach, Straße „Am Eichberg“; Parkplatz Erlebnisbad „Die Welle“; Lauterbach) **Lauterbach** – Silberberg – Frischborn – Naturschutzgebiet „Münchswiesen“ – Rothackerkopf – Salzküppel – Schloss Eisenbach – Zentralstation – **Lauterbach** = 16 km

### 46. NaturTour Nidda



(Einstieg: Nidda-Eichelsdorf, Bushaltestelle Bürgerhaus) **Eichelsdorf** – Eichköppel – Schalksborn – Heißbachgrund – Nestl-Platz – Schmitter-Blick – Grillhütte Hundsrück – **Eichelsdorf** = 14 km



**Verlängerungsvariante:** Nestl-Platz – Lavatuff-Steinbruch Michelnau – Schmitter-Blick = Gesamtwegstrecke: 20 km

### 47. GipfelTour Schotten



(Einstieg: Schotten-Hoherodskopf, Parkplatz; Schotten-Busenborn, Gasthof „Zum Bilstein“) **Hoherodskopf** – Taufsteinhütte – Forellenteiche – Gackerstein – Platte – Busenborn – Bilstein – **Hoherodskopf** = 14 km


**Verlängerungsvariante:**  
„Höhenrundweg“ **H** = Gesamtwegstrecke: 20 km

### 48. Höhenrundweg („H-Weg“) des VHC






(Einstieg: Schotten-Hoherodskopf, Parkplatz am Infozentrum) **Hoherodskopf** – Taufsteinhütte – Forellenteiche – Niddaquelle – Goldwiese – Geiselstein – Taufstein – **Hoherodskopf** = 8 km





**1. Oberhessen - Weg**  
 **Gießen** – 8 km – Hangelstein – 10 – Beuern – 3 – Bersrod – 5 – Wirberg – 5 – Grünberg – 6 – Weickartshain – 4 – Freienseen – 6 – Oberseener Hof – 3 – Petershainer Hof – 5 – Feldkrücker Höhe – 7 – **Hoherodskopf** = 62 km


**2. Lahn - Kinzig - Weg**  
 **Wetzlar** – 13 km – Dünsberg – 5 – Wettenberg – 5 – Gießen – 6 – Annerod – 6 – Albach – 12 – Münster – 7 – Laubach – 10 – Oberseener Hof – 7 – Rudingshain – 5 – Hoherodskopf – 1 – Taufstein – 6 – Herchenhainer Höhe (Ehrenmal) – 3 – Hartmannshain – 4 – Volkartshain – 6 – Kirchbracht – 7 – Birstein – 5 – Eisenhammer – 2 – Schlierbach – 7 – **Wächtersbach** = 117 km


**3. Europaweg E3 (Europäischer Fernwanderweg Nr. 3)**  
 Atlantik – Ardennen – Böhmerwald (streckenweise Markierung als Jakobusweg )  
**Butzbach** – 8 km – Münzenberg – 6 – Bellersheim – 6 – Hungen – 19 – Nidda-Stausee/Schotten – 8 – Weidmühle – 4 – Bilstein – 3 – Hoherodskopf – 8 – Lanzenhain – 5 – Herbstein – 11 – Blankenau – 17 – **Fulda** = 95 km



**4. Naturparkquerweg**  
 **Laubach** – 5 km – Gonterskirchen – 6 – Falltorhaus – 3 – Schotten – 4 – Weidmühle – 4 – Sauborn – 2 – Rehberg – 4 – Herchenhain – 2 – **Hartmannshain** = 30 km


**5. Basaltweg**  
 **Gedern** – 2 km – Gederner See – 7 – Eschenrod – 4 – Schotten – 2 – Betzenrod – 3 – Flugplatz – 4 – Feldkrücken – 4 – **Ulrichstein** = 26 km


**6. Vogelsberg - Spessart - Weg**  
 **Schotten** – 3 km – Michelbach – 4 – Gackerstein – 3 – Hoherodskopf – 6 – Burg – 4 – Grebenhain – 5 – Nieder-Moos – 2 – Gunzenau – 5 – Reinhards – 4 – Hintersteinau – 4 – Wallroth – 7 – **Schlüchtern** = 47 km


**7. Lahn - Ohm - Weg**  
 **Gießen** – 13 km – Großen-Buseck – 5 – Bersrod – 6 – Geilshausen – 13 – Nieder-Ohmen – 11 – **Ober-Ohmen** = 48 km

**8. Landgrafenweg**  
 **Nidda** – 5 km – Michelau – 7 – Ziegelhütte – 2 – Zwiefalten – 8 – (Lange Schneise) Bilstein – 3 – Hoherodskopf – 1 – Taufstein – 2 – Landgrafenborn – 7 – **Ulrichstein** = 35 km


**9. Wetterau - Spessart - Weg**  
 **Echzell** – 9 km – Bad Salzhausen – 2 – Nidda – 13 – Streithain – 6 – Gedern – 8 – Nieder-Seemen – 2 – Bösgesäß – 5 – Birstein – 1 – Ober-Sotzbach – 2 – Waschweiher – 3 – Salz-Mühle – 1 – Sarrod – 2 – Ulmbach – 6 – Ohlkopf – 4 – **Schlüchtern** = 64 km (Birstein – Schlüchtern: Markierung früher )


**10. Taunus - Rhön - Weg**  
 **Bad Nauheim** – 5 km – Steinfurth – 9 – Münzenberg – 6 – Kloster Arnburg – 4 – Lich – 9 – Nonnenroth – 8 – Laubach – 8 – Jägerhaus – 8 – Petershainer Hof – 6 – Ulrichstein – 9 – Dirlammen – 9 – Lauterbach – 7 – Steinberg – 8 – **Schlitz** = 96 km


**11. Burgen - Pfad**  
 **Friedberg** – 4 km – Ossenheim – 7 – Sternbacher Kirche – 6 – Kloster Engelthal – 3 – Altenstadt – 8 – (Limeswanderweg) Langen-Bergheim – 6 – Ronneburg – 5 – Mittel-Gründau – 2 – Hain-Gründau – 7 – **Gelnhausen** = 48 km


**12. 5 - Flüsse - Weg**  
 **Bad Salzhausen (Wasserrad)** – 6 km – Haubenmühle – 13 – Schotten – 5 – Rudingshain – 5 – Forellenteiche – 2 – Hoherodskopf – 3 – Schwarzer Fluß – 5 – Hochwaldhausen – 3 – **Lanzenhain** = 42 km


**13. Vulkan - Steig (Vater - Bender - Weg)**  
 **Frankfurt/Seckbach** – 1 km – Lohrberg – 3 – Bergen – 15 – (über Hohe Straße) Ostheim – 9 – Langen-Bergheim – 7 – Grauer Stein – 2 – Herrnhag – 5 – Büdingen – 6 – Michelau – 8 – Wenings – 6 – Ober-Seemen – 6 – Volkartshain – 3 – Hartmannshain – 3 – Herchenhainer Höhe – 5 – Taufstein – 1 – Hoherodskopf – 7 – Feldkrücker Höhe – 6 – Ulrichstein – 10 – Groß-Felda – 10 – Oberrod – 5 – **Alsfeld** = 118 km



**14. Fürstenweg**  
 **Langenselbold** – 11 km – Ronneburg – 4 – Vonhausen – 5 – Büdingen – 10 – Bindsachsen – 6 – Wenings – 5 – Gadem – 9 – Herchenhain – 6 – Hoherodskopf – 9 – Ulrichstein – 8 – Totenköppel – 1 – Meiches – 7 – Allmenrod – 6 – **Lauterbach** = 87 km


**15. Barbarossaweg**  
 **Gelnhausen** – 8 km – Hain-Gründau – 7 – Büdingen – 11 – Gelhaar – 3 – Hirzenhain – 7 – Gedern – 6 – Burkhardt – 5 – Bilstein – 3 – **Hoherodskopf** = 50 km


**16. Ohm - Kinzig - Weg**  
 **Homburg/Ohm** – 5 km – Schadenbach – 7 – Atzenhain – 3 – Stangenrod – 3 – Grünberg – 8 – Laubach – 10 – Ulfa – 6 – Nidda – 5 – Eschberg – 4 – Eckartsborn – 4 – Berghheim – 11 – Büdingen – 13 – Wittgenborn – 5 – **Wächtersbach** = 84 km


**17. Pilgerweg**  
 **Stockheim** – 5 km – Bieberberg – 4 – Eckartsborn – 5 – Hillersbach-Stausee – 3 – Glashütten – 5 – Gederner See – 7 – Alte Burg – 3 – Herchenhain – 5 – Grebenhain – 5 – Nösberts – 2 – Steigertal – 6 – **Blankenau** = 50 km


**18. Baronenweg**  
 **Schlitz** – 5 km – Säengersberg – 4 – Bad Salzschlirf – 9 – Hainig – 3 – Lauterbach – 5 – Schloß Eisenbach – 3 – Auhof – 3 – Schalksbachteiche – 8 – Jagdhütte Annettenborn – 3 – Landgrafenborn – 4 – **Hoherodskopf** = 47 km


**19. Ohm - Seental - Pfad**  
 **Ober-Ohmen (Anschluss )** – 4 km – Groß-Eichen – 3 – Stockhäuser Hof – 1 – Stockhausen – 6 – Sportschule Grünberg – 1 – (Brunnental) **Grünberg** = 15 km


**20. Nordwestweg**  
 **Alsfeld** – 12 km – Stordorf – 6 – Köddingen – 6 – Ulrichstein – 8 – Alte Höhe – 4 – Höresmühle (Baumkirchen) – 1 – Schreinermühle – 6 – **Laubach** = 43 km


**21. Höhenrundweg („H-Weg“)**  
 **Hoherodskopf** – Taufstein (Bismarckturm) – Geiselstein – Goldwiese – Landgrafenborn – Niddaquelle – Hochmoor – Forellenteiche – Taufsteinhütte – **Hoherodskopf** = 8 km


**22. Limesweg**  
 (Limes-Wanderweg Abschnitt Wetterau)  
**Butzbach** – 11 km – Römerturm Pohlheim – 8 – Kloster Arnburg – 10 – Hungen – 4 – Inheidener See – 2 – Steinheim – 2 – Unter-Widdersheim – 7 – Bisses – 3 – Bingenheim – 6 – Staden – 6 – Altenstadt – 3 – Limeshain/Rommelhausen – 5 – Langen-Bergheim – 7 – Ravolzhausen – 3 – Langendiebach – 3 – Rückingen – 11 – **Großkrotzenburg** = 91 km


**23. Reffenstraße**  
 **Herrnhag** – 2 km – Vonhausen – 13 – (Reffenstraße) Leisenwald – 5 – Hitzkirchen – 6 – Fischborn – 6 – Radmühl – 9 – Reichlos – 8 – Pfaffenrod – 9 – Giesel – 8 – Sickels – 4 – **Fulda** = 70 km


**24. Stolberg - Ysenburg - Weg**  
 **Stockheim** – 5 km – Ortenberg – 5 – Hirzenhain – 6 – Schönhäusen – 3 – Wenings – 5 – Kefenrod – 4 – Leisenwald – 2 – Waldensberg – 7 – Breitenborn – 8 – Gelnhausen – 8 – Hain-Gründau – 4 – Vonhausen – 2 – Herrnhag – 3 – Calbach – 3 – Düdelsheim – 4 – **Stockheim** = 69 km



**25. Fachwerkwanderweg**  
 **Grünberg** – 3 km – Queckborn – 2 – Sommers-Mühle – 1 – Kolben-Mühle – 1 – Ettingshausen – 4 – Ettingshäuser Kopf – 2 – Wüstung Hausen (Kirchenruine) – 4 – **Lich** = 17 km


**26. Knotenweg**  
 **Alsfeld (Fulder Tor)** – 6 km – Eifa – 7 – Bieben – 2 – Schloß Herzberg – 4 – Grebenau – 13 – (Knotenweg) Kugelberg – 3 – **Lauterbach** = 35 km



**27. Wallfahrtsweg**  
 **Ronneburg** – 3 km – Diebach – 3 – Calbach – 3 – Düdelsheim – 5 – Stockheim – 3 – Glauberg (Archäologischer Park) – 5 – Rodenbach – 8 – **Sternbacher Kirche** = 30 km


**28. Nidda - Nidder - Weg**  
 **Nidda** – 4 km – Fauerbach – 2 – Schwickartshausen – 5 – Hillersbach-Stausee – 2 – **Hirzenhain** = 13 km

**29. Apfelweg**  
 **Nidda** – 3 km – Wallernhausen – 2 – Eschberg – 1 – Finkenloch – 3 – Bellmuth – 1 – Bieberberg – 2 – Effolderbach (Bahnhof) – 2 – **Stockheim** = 14 km


**30. Taufsteinweg**  
 **Schwedeneiche (Anschluss )** – 2 km – Hirzenhain – 3 – Glashütten – 1 – Streithain – 10 – (Lange Schneise) Bilstein – 3 – Hoherodskopf – 1 – **Taufstein** = 20 km


**31. Kinzigtalweg**  
 **Schlüchtern** – 2 km – Acisbrunnen – 2 – Ohlkopf – 2 – Schafsteg – 2 – Teufelhöhle – 5 – Marborn – 6 – Bad Soden-Salmünster – 8 – Wächtersbach – 15 – **Gelnhausen** = 42 km


**32. Sternweg**  
 Hagen – Diemelsee – Frankenberg – Amöneburg – Homburg/Ohm – Ulrichstein – Hoherodskopf • **Teilstück: Ruppertenrod** – 2 km – Ober-Ohmen – 6 – Ober-Seibertensrod – 4 – Ulrichstein – 10 – (auf **Weg 8** ) – **Hoherodskopf** = 22 km


**33. Fuldawanderweg von der Quelle zur Mündung**  
 **Teilstück: Lüdermünd** – 2 km – Abzweigung Hemmen – 4 – Abzweigung Hartershausen – 2 – Üllershausen – 3 – Pfordt – 5 – Hutzdorf – 2 – Sandlofs – 4 – Abzweigung Rimbach – 2 – **Unterschwarz** = 24 km



**34. Klosterweg (Jägerpfad)**  
 **Gießen** – 5 km – Kloster Schiffenberg – 2 – Hausen – 1 – Garbenteich – 7 – (Jägerpfad) **Kloster Arnburg** = 15 km










**35. Grenzweg Nidda**  
 **Rund um die 18 Stadtteile der Großgemeinde Nidda** = 65 km

**36. Nidda-Rundweg (um die Stadt Nidda)**  
 **Bismarckstein** – Unter-Schmitten – Michelau – Klippe – Hermes – **Bismarckstein** = 17 km

**37. S**  
 **Hirzenhain** – 3 – Steinberg – 1 – Spießweiher – 2 – **Gederner See** = 6 km

**38. B**  
 **Büdingen** – 7 – (Seemenbachtal) Düdelsheim – 3 – Glauberg (Archäologischer Park/Keltenmuseum) – 1 – VHC-Hütte – 1 – **Stockheim** = 12 km

**39. X**  
 **Stockheim** – 2 – Bleichenbach – 6 – (Betten) Kulturhistorischer Rundweg – 1 – Dudenrod – 2 – Büdingen/Sandhof – 4 – Sprudel – 1 – **Anschluss Vulkansteig**  = 16 km

**40. Verbindungswege zwischen VHC-Hauptwanderwegen:**  
 a) Hartmannshain  – Bermuthshain – Crainfeld   
b) von E3  – Waldsiedlung – Anschluss   
c) Gackerstein  – Breungeshain – Bilstein   
d) Goldwiese  – Sieben Ahorn 

**41. Naturerlebnispfade auf dem Hoherodskopf**  
[\[www.naturerlebnis-vogelsberg.de\]](http://www.naturerlebnis-vogelsberg.de)  
(Einstieg: Parkplatz am Informationszentrum Hoherodskopf)  
„Geo-Pfad“ / „Natuspur“ / „Sinnespfad“

**Kartenmaterial:** Für die über 3000 km markierten Wanderwege im Vogelsberg werden die Topographischen Freizeitkarten (Ausgabe mit Wanderwegen, Radwegen und touristischen Informationen) des **Hessischen Landesamtes für Bodenmanagement und Geoinformation, Wiesbaden**, empfohlen – im Buchhandel oder Kartenvertrieb des Landesamtes erhältlich: Tel. 06 11/535-5236 [\[www.hvbg.hessen.de\]](http://www.hvbg.hessen.de)  
**Naturpark Hoher Vogelsberg:** Tel. 0 60 44/26 31 [\[www.natpa.de\]](http://www.natpa.de)  
**Vogelsberg Touristik:** Tel. 0 60 44/96 48 48 [\[www.vogelsberg-touristik.de\]](http://www.vogelsberg-touristik.de)  
**Infozentrum Hoherodskopf:** Tel. 0 60 44/9 66 93 30